

OBAVIJESTI

Upotreba baterijskih svjetiljki je OBVEZNA.


Držite se desne strane u svim hodnicima, prostorijama i po stubištima.

Prednost imaju trkači koji izlaze iz prostorije/uskog prostora/stepeništa.

Pazite na skliske podove te na inventar fakulteta.

Opisi se nalaze na kartama.

ZABORAVITE na kompas. Karta NIJE (klasično) usjeverena. Ogledna karta će biti izvješena na startu.

Opis  znači: iznad (ili ispod) površine klupe/stola/ormara ili podesta stepenica.

Zeleni pravokutnici na karti označavaju velike ormare (više od 1 metra), a plavo su označene vitrine. Kontrolna točka može biti u kutu između zida zgrade i ormara, a u opisu će biti označena kao kut zgrade.

Ljubičastom ispunom označena su opasna i zabranjena područja. Izbjegavajte ih!

Velike crvene brojeke na karti označavaju katove. Ima više načina da otkrijete na kojem ste katu (6)

Najstrože je zabranjeno korištenje bilo kakvih spikeova na obući.

OBVEZNO ostaviti kartu pri ulasku u cilj, do posljednjeg starta. Karte NISU zaštićene od utjecaja vlage.

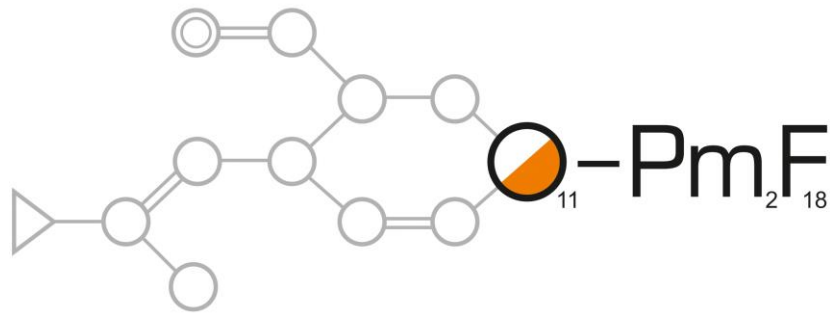
Na kontrolnim točkama NEMA zastavica, samo SI stanica. U istoj prostoriji može biti više SI stanica, nemojte se pouzdati u akustični signal za potvrdu perforiranja.

Zagrijavanje je dopušteno samo u području oko starta.

Za presvlačenje koristite ciljni prostor, sanitarni čvor se nalazi u neposrednoj blizini.

Proglašenje kupova Hrvatske počinje u 19:30, a proglašenje utrke odmah nakon proglašenja kupova.

Nakon proglašenja možete nam se pridružiti u ugodnoj atmosferi Caffe bara Boeing na Šalati, 50 metara sjeverno od klizališta (Schlosserove stube 2).



INFORMATION

Headlamp usage is mandatory.


Keep right on all hallways, rooms and staircase.

Runners exiting the room, staircase or narrow space have the advantage.

Be mindful of the slippery floor and faculty inventory.

Control descriptions will be printed on the map.

Map is NOT oriented to the north so forget about the compass. Map sample will be shown at the start.

Control description  means: above (or under) the bench/table/closet or staircase plateau.

Green areas on the map mark large closets/wardrobes (taller than 1 meter), while blue areas mark glass showcases. Control can be placed at the corner of closet and the building wall, where control description will be marked as building corner.

Purple areas mark forbidden and/or dangerous areas. Please avoid them.

Big red numbers on the map mark the floor number. There are multiple ways to find out on which floor you are on 😊

Spikes on your shoes are strictly forbidden.

You **MUST** leave the map at the finish line until the time of the last start. Maps are not waterproof.

Control points are NOT marked with orienteering flags, there is only SI station. There can be multiple SI stations in one room, please don't rely on the acoustic signal for punch confirmation.

Warmup is allowed only at the start area.

Finish area is to be used for changing clothes, toilets are available nearby.

Prize giving ceremony will start after the Croatian orienteering federation ceremony, roughly at 20:30.

After the ceremony you can join us for a drink and pizza at the Caffe bar Boeing, Schlosserove stube 2.